



J.A.B.
CYCLOTOURISME

RANDONNEE
DANS LE VAR ET LES
ALPES MARITIMES

DU 12 AU 14 MAI 1994





PARTICIPANTS

CYCLOS

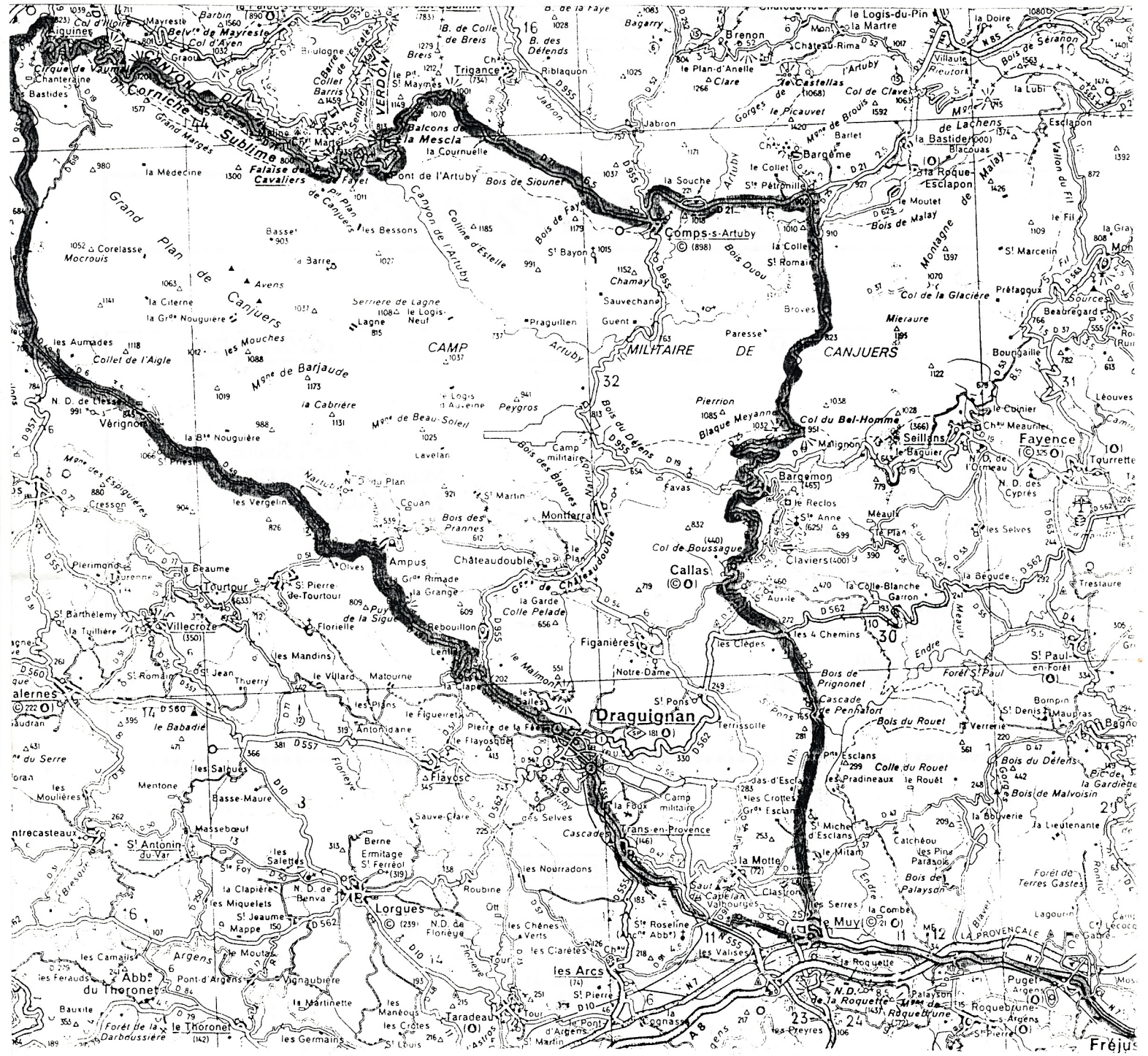
- 1 BERTRANNE Emilien
- 2 CASCALES Jean-Pierre
- 3 COLON Germain
- 4 DALEAS Christian
- 5 DIANDET Alain
- 6 DUPART Bernard
- 7 LACOSTE Bernard
- 8 LINAS Jean-Pierre
- 9 PENE Alain
- 10 SALESSES Christian
- 11 ZAOUI Guy


ACCOMPAGNATRICES

Mme DUPART Renée
Mme SALESSES Claudette
Mme ZAOUI Chantal

HEBERGEMENT:

LES RESIDENCES DU COLOMBIER
Route de Bagnols-en-Forêt
83600 FREJUS
Tél.: 94 51 45 92



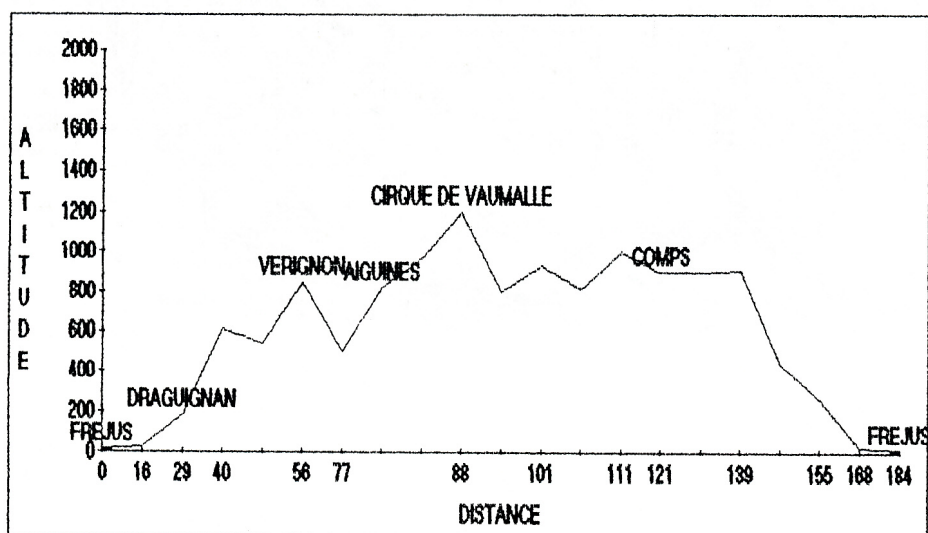


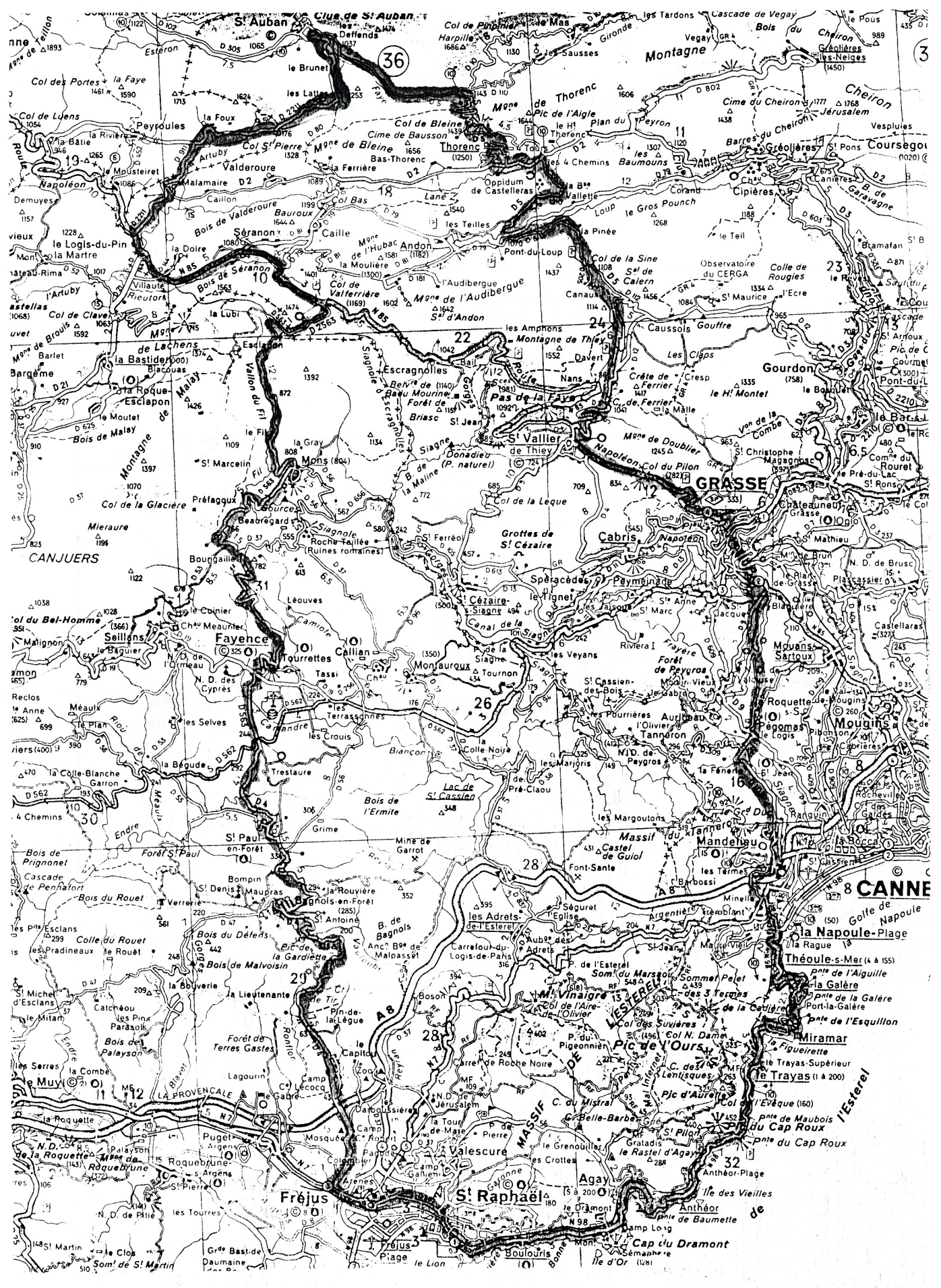
LES GORGES DU VERDON

JEUDI 12 MAI 1994

184 KM

Lieu	Altitude	Route	Km partiel	Km total
FREJUS	8	N7	0	0
LE MUY	21	D25	16	16
DRAGUIGNAN	181	N555	13	29
LA GRANGE	616	D49	11.5	40.5
AMPUS	539	D49	3	43.5
VERIGNON	845	D49	13	56.5
LES SALLES S/VERDON	503	D957	20.5	77
AIGUINES	823	D19	7	84
COL D'ILLOIRE	964	D71	2	86
CIRQUE DE VAUMALLE	1201	-	2.5	88.5
FALAISE DES CAVALIERS	800	-	11	99.5
TUNNELS DU FAYET	935	-	2	101.5
BALCONS DE LA MESCLA	813	-	6	107.5
LE PETIT ST.MAYMES	1001	-	3.5	111
COMPS S/ARTUBY	898	D21	10.5	121.5
STE.PETRONILLE	900	D29/D37	7	128.5
COL DU BELHOMME	915	D25	11	139.5
COL DE BOUSSAGUE	440	-	11	150.5
LES 4 CHEMINS	272	-	5	155.5
LE MUY	21	N7	12.5	168
FREJUS	8	-	16	184





3

8 CANNES

la Napoule-Plage

Théoule-s-Mer (4 à 155)

la Galère

la Rague

Miramar


le Trays Supérieur

le Trays (1 à 200)

le Cap Roux

le Cap du Dramont

le d'Or (120)

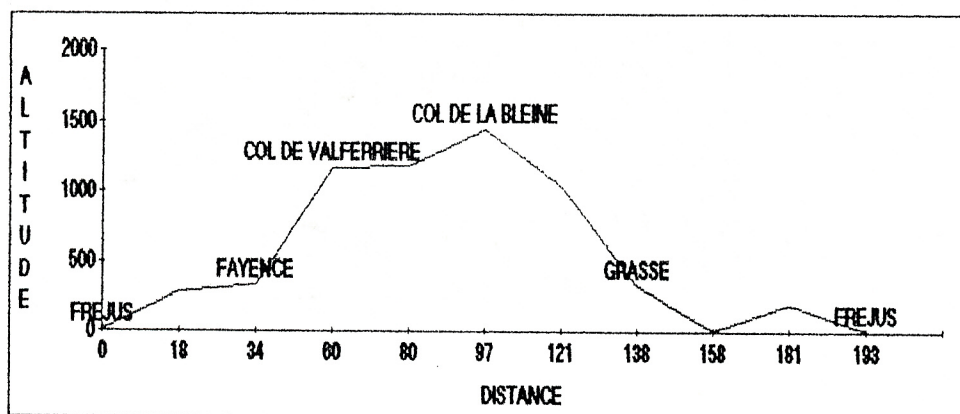


LES ALPES MARITIMES


VENDREDI 13 MAI 1994

193 KM

Lieu	Altitude	Route	Km partiel	Km total
FREJUS	8	D4	0	0
BAGNOLS EN FORET	285	-	19	19
ST PAUL EN FORET	334	-	6	24
FAYENCE	325	D563	9	34
COL DE VALFERRIERE	1169	-	26	60
LE LOGIS DU PIN	1017	N85	10	70
COL ST PIERRE	1176	D2211	10	80
ST AUBAN	1065	-	6	86
COL DE BLEINE	1439	D5	11	97
COL DE LA SINE	1080	-	15	113
COL DE FERRIER	1041	-	7	121
ST VALLIER DE THIEY	724	N85	5	126
COL DU PILON	782	-	5	131
GRASSE	333	D2562/D609	7	138
PEGOMAS LE LOGIS	15	D109	9	147
MANDELIEU	15	N98	7	154
LA NAPOULE	4	-	4	158
COL DE LEVEQUE	160	-	12	170
AGAY	200	-	11	181
ST RAPHAEL	180	-	9	190
FREJUS	8	-	3	193







LES MAURES

SAMEDI 14 MAI 1994

177 KM

Lieu	Altitude	Route	Km partiel	Km total
FREJUS	8	D4	0	0
ROQUEBRUNE S/A	15	D7	10	10
COL DE VALDINGARDE	389	-	7	17
COL DE GRATTELOUP	221	D44	13	30
PLAN LA TOUR	84	-	9	39
COL DE VIGNON	352	D74	6	45
LA GARDE FREINET	405	D75	4	50
CROS DE MOUTON	681	-	16	66
COL DES FOURCHES	535	D39	5	71
COLLOBRIERE	150	D14	12	83
COL DE BABAOU	415	D41	9	92
COL DE GRATTELOUP	199	N98	8	100
LA MOLE	26	D27	12	113
COL DE CANADEL	269	-	7	120
CAVALAIRE	5	D559	13	134
LA CROIX VALMER	120	-	6	140
STE MAXIME	25	N98	16	156
FREJUS	8	-	21	177

